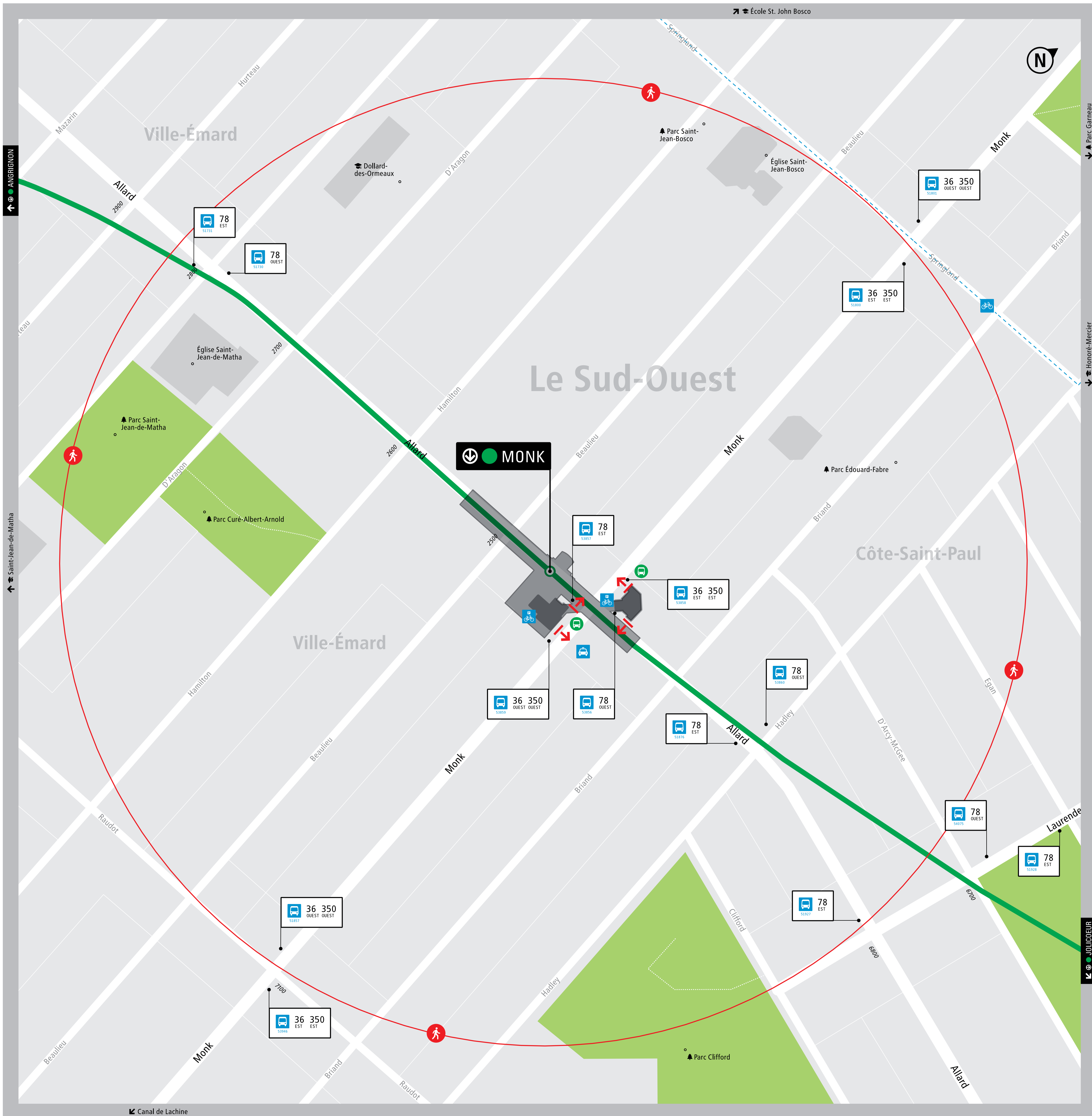




# Plan de quartier



## MONK

Montréal

### SORTIE

6805, boul. Monk

6750, boul. Monk

### LÉGENDE

- Vous êtes ici
- 5 minutes de marche
- Sortie de station

- Arrêt de bus / code d'arrêt
- Ligne de bus / direction du bus
- DESC (descente seulement)
- Station de métro
- Stationnement vélo
- Piste cyclable
- Gare de trains de banlieue
- Taxi
- Stationnement
- 747 Aéroport P.-E.-Trudeau/Centre-Ville

### EN CAS D'INTERUPTION DE SERVICE MÉTRO

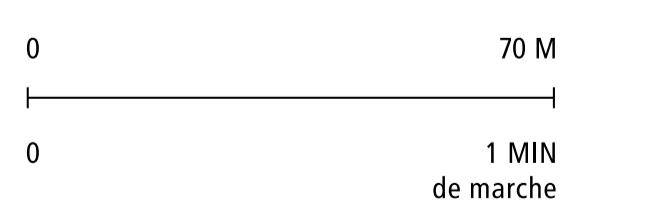
- Arrêts de bus ligne verte
- Arrêts de bus ligne jaune
- Arrêts de bus ligne orange
- Arrêts de bus ligne bleue

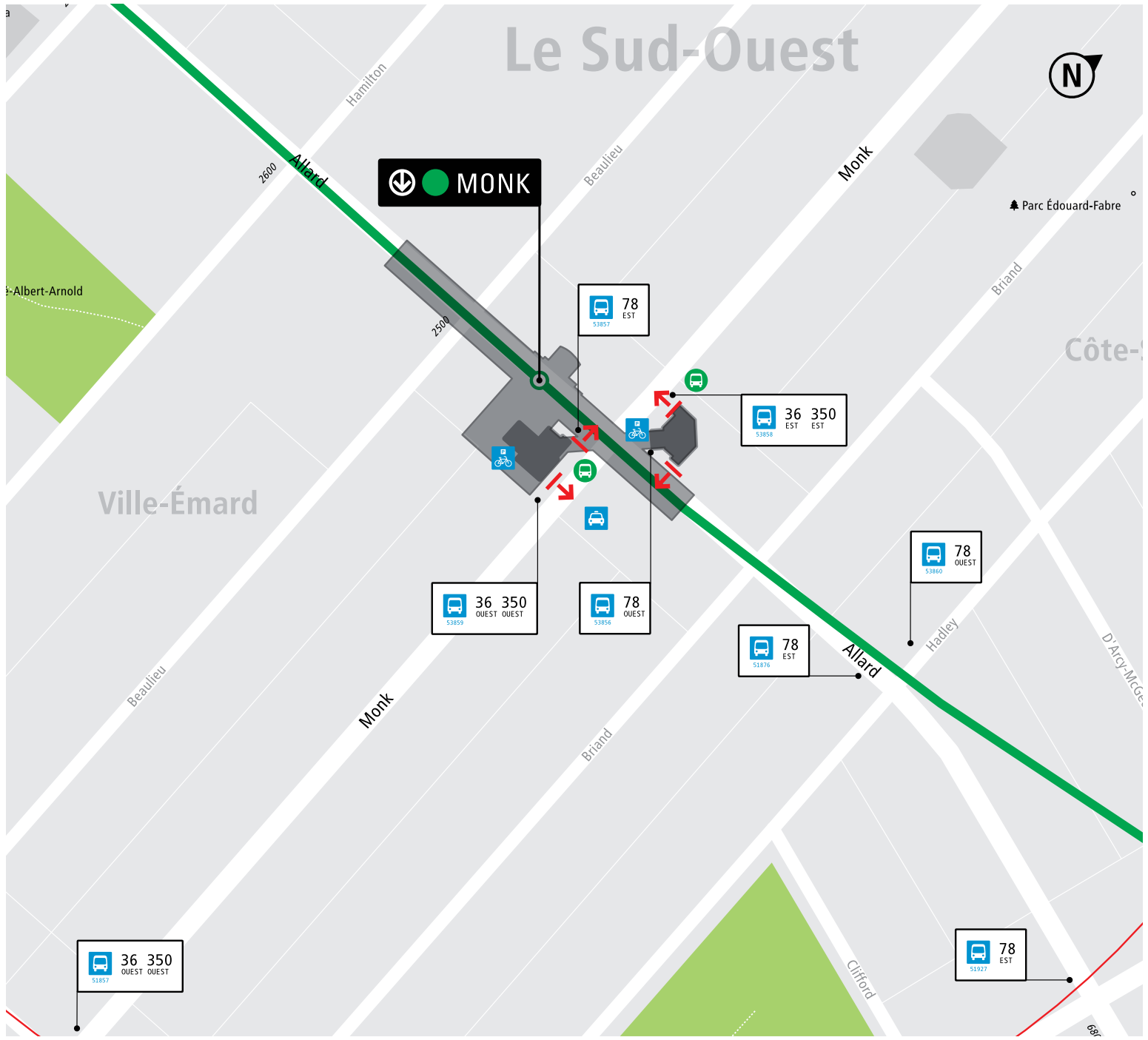
- Accès métro par le réseau piétonnier souterrain
- Aréna
- Bibliothèque
- Centre commercial et grand magasin
- Centre sportif
- CLSC
- Établissement d'enseignement
- Hôpital
- Hôtel
- Information touristique
- Jardin communautaire
- Musée
- Parc
- Piscine
- Point d'observation
- Poste de police
- Spectacle et théâtre

- Réseau piétonnier souterrain RÉSO
- Bâtiment d'intérêt

[stm.info](http://stm.info)

Ce plan représente le réseau de la STM au 28 août 2017. Il ne constitue pas une carte officielle du territoire. Carte de base: Groupe MADDUS - Code Polytechnique de Montréal et STM (octobre 2016). Les contributeurs d'OpenStreetMap (juin 2016) et données fournies par le Gouvernement du Québec (octobre 2016). Le réseau piétonnier souterrain a été produit par MICHAEL BOUVERIE, Observatoire de la Ville Intérieure, Université de Montréal. Toute reproduction totale ou partielle du présent document ou de son contenu est interdite à moins d'une autorisation écrite de la Société de transport de Montréal (STM). Conception et traduction: STM | © STM





**MONK**

---

Montréal

---

**SORTIE**

---

6805, boul. Monk  
6750, boul. Monk

**LÉGENDE**

- Vous êtes ici
- 5 minutes de marche
- Sortie de station
- Arrêt de bus / code d'arrêt  
Ligne de bus / direction du bus  
DESC (descente seulement)
- Station de métro
- Stationnement vélo
- Piste cyclable
- Gare de trains de banlieue
- Taxi
- Stationnement
- 747 Aéroport  
P.-E.-Trudeau/Centre-Ville

- EN CAS D'INTERUPTION DE SERVICE MÉTRO**
- Arrêts de bus ligne verte
  - Arrêts de bus ligne jaune
  - Arrêts de bus ligne orange
  - Arrêts de bus ligne bleue
  - Accès métro par le réseau piétonnier souterrain
  - Aréna
  - Bibliothèque
  - Centre commercial et grand magasin
  - Centre sportif
  - CLSC

- Établissement d'enseignement
- Hôpital
- Hôtel
- Information touristique
- Jardin communautaire
- Musée
- Parc
- Piscine
- Point d'observation
- Poste de police
- Spectacle et théâtre
- Réseau piétonnier souterrain RÉSO
- Bâtiment d'intérêt

[stm.info](http://stm.info)

Ce plan représente le réseau de la STM au 28 août 2017. Il ne constitue pas une carte routière du territoire. Carte de base : Groupe MADITUC – École Polytechnique de Montréal et STM (octobre 2016), les contributeurs d'OpenStreetMap (octobre 2016) et données ouvertes du Gouvernement du Québec (octobre 2016). Le réseau piétonnier souterrain a été produit par Michel Boisvert, Observatoire de la ville intérieure, Université de Montréal. Toute reproduction totale ou partielle du présent document ou de son contenu est interdite à moins d'une autorisation spéciale de la Société de transport de Montréal (STM). Conception et réalisation : STM | © STM

